

# EXPEDITIONSFahrTEN IN PATAGONIEN & ZUM KAP HOORN



**AUSTRALIS**<sup>®</sup>  
CAPE HORN & PATAGONIA

CHILE

ARGENTINIEN

PATAGONIEN



Mit unserer Liebe zur Seefahrt und unserer Begeisterung für die Wunder, die das Feuerland birgt, waren wir Pioniere der ersten touristischen Kreuzfahrt auf der Route Puerto Montt-Puerto Williams-Punta Arenas in 1968.


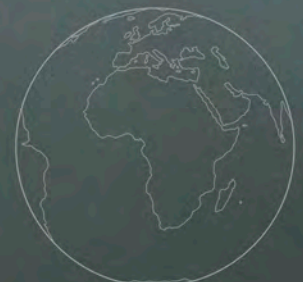
Seitdem haben wir unsere Schiffe, unsere Services an Bord und unsere Routen immer weiter perfektioniert, bis wir schließlich im Januar 2018 unser neuestes Schiff, die Ventus Australis, in unserer Flotte begrüßen durften.

Wir sind unerschütterliche Bewunderer der unberührten Natur Patagoniens, des historischen Reichtums, der imposanten Gletscher und des Lebens auf den Hängen, die seit Jahrhunderten unverändert geblieben sind, und freuen uns, unsere Leidenschaft dafür unseren Gästen näherzubringen.

Wir freuen uns, auch Sie in Patagonien zu begrüßen!



PATAGONIEN






Entdecken Sie die Wunder der südlichsten Kanäle und Fjorde Patagoniens mit Australis - einer Reederei, die Expeditionskreuzfahrten an die wichtigsten Natursehenswürdigkeiten des Feuerlandes; die Magellanstraße, den Beagle-Kanal und das Kap Hoorn veranstaltet. Bereits seit 27 Jahren bieten wir Reisenden aller Kontinente die Möglichkeit, eine der schönsten und unberührtesten Gegenden der Welt auf einer Schiffsreise durch die Fjorde Patagoniens zu erkunden.  
Machen Sie mit uns eine einzigartige Erfahrung.

## ERLEBEN SIE EINZIGARTIGE ERFAHRUNGEN AM ENDE DER WELT



A vertical photograph of a lush, moss-covered forest. The trees are tall and slender, with thick, textured bark. The ground is covered in a dense carpet of green moss and ferns. A wooden boardwalk made of dark, weathered planks winds through the forest, leading the eye from the foreground into the distance. The lighting is soft and diffused, creating a sense of depth and mystery.

Die beeindruckende Geografie Patagoniens, geprägt von imposanten, mit Urwäldern bewachsenen Gletschern und einer einzigartigen Flora und Fauna, lässt sich auf der Fahrt durch die Kanäle und Fjorde sowie bei den Landausflügen hautnah erleben. Unsere Routen beinhalten eine Fahrt durch die vor 500 Jahren entdeckte Magellanstraße und einen Landgang am sagenumwobenen Kap Hoorn, dem südlichsten Punkt der Welt.

Das Kap Hoorn wurde von holländischen Seefahrern 1616 entdeckt und war Jahrhunderte lang ein wichtiger Meilenstein auf der Schifffahrtsroute zwischen Pazifik und Atlantik. Die Atmosphäre dieser Region machen die Passage des Kaps zu einem einzigartigen und einmaligen Erlebnis.

**WILDE NATUR ERFORSCHEN ...**

**WERDEN SIE ZUM  
ABENTEUURER**

## AUSTRALIS – WISSENSCHAFTLICHE FORSCHUNG

# STUDIERTEN UND ERHALTEN

Australis ist seit Jahren für die Erhaltung der natürlichen Umwelt und den Umweltschutz sensibilisiert und arbeitet in einem langfristig angelegten Projekt mit der Wissenschaft zusammen, um zur Erweiterung von Wissen und Kenntnissen und zur Erhaltung von Orten und einheimischen Tier- und Pflanzenarten beizutragen.

Unsere Expeditionsleiter - allesamt Fachleute für Patagonien - wurden geschult, um wissenschaftliche Erkenntnisse an diesen unzugänglichen Orten fundiert erklären zu können.  
Sie setzen zusammen mit der chilenischen Forstbehörde CONAF Maßnahmen auf regionaler Ebene durch und schützen zusammen mit der wissenschaftlichen Stiftung CEQUA die Pinguine und andere heimische Tierarten.



TORRES DEL PAINE



GLETSCHER  
PERITO MORENO



**UNBERÜHRT ...**

# PURE NATUR

Lassen Sie sich von der einzigartigen natürlichen Schönheit der Landschaft, geprägt durch gewaltige Gletscher, Urwälder und eine exotische Tier- und Pflanzenwelt, auf unserer Reise durch phantastische Kanäle und Meeresarme beeindrucken.

Uns wird das Privileg zuteil, Reisen durch die wundervollen, unberührten Landschaften eines der wenigen noch unberührten Gebiete der Welt anbieten zu können.

Umweltschutz und Nachhaltigkeit werden bei Australis groß geschrieben. Durch zahlreiche Maßnahmen und Aktionen an Bord sowie während der Exkursionen versuchen wir, die Auswirkungen auf die ökologisch sensible Natur so weit wie möglich zu minimieren.

Alle Exkursionen werden von fachkundigen Expeditionsleitern begleitet, die den Passagieren fundierte wissenschaftliche Kenntnisse vermitteln. Wir verzichten auf Massentourismus und fördern nachhaltiges, umweltschonendes Verhalten sowohl an Bord als auch während der Expeditionen und Landgänge. Wir setzen uns dafür ein, dass diese einmaligen, unberührten Orte geschützt, respektiert und intakt gehalten werden.

EINE UNVERGESSLICHE REISE

# AM ENDE DER WELT

Auf Landgängen und Zodiac-Touren ermöglichen wir es Ihnen auf dieser Reise die wichtigsten Sehenswürdigkeiten von Feuerland; imposante Gletscher und natürliche Nationalparks kennenzulernen. Alle Expeditionen werden von unseren Expeditionsleitern - Experten der Geographie, Glaziologie, Flora und Fauna der Region - geführt.



## Was anziehen?

- WASSERFESTE TREKKINGSCHUHE
- WASSERFESTE HOSE
- PULLOVER
- WASSERFESTE JACKE
- SONNENCREME
- SONNENBRILLE
- WASSERFESTE HANDSCHUHE
- MÜTZE





9.00 Uhr

EIN MAGISCHER ORT



10.00 Uhr

WILDE NATUR



16.00 Uhr

ERSTAUNLICHE  
LANDSCHAFTEN



7.00 Uhr

ERLEBNISSE AM ENDE  
DER WELT



## ELEGANZ UND KOMFORT

# DAS LEBEN AN BORD

Australis bietet seinen Gästen an Bord einen all-inclusive Service und internationale Küche (thematische Mittagsbuffets und à-la-carte-Abendessen). Die Bar, die dem All-inclusive-Konzept angeschlossen ist, verfügt über eine Karte mit internationalen Getränken und eine große Auswahl an Likören und ausgewählten Weinen, darunter der beliebte Calafate Sour. Zudem erwartet die Passagiere eine Bibliothek mit umfassender Literatur über Flora, Fauna und Geschichte der Gegend sowie einer Auswahl von Gesellschaftsspielen. Abends erklären die Reiseführer kurz die wichtigsten Höhepunkte und den Ablauf der Exkursionen, die für den nächsten Tag geplant sind. Die offiziellen Sprachen an Bord sind Spanisch und Englisch. Auf Anfrage werden Exkursionen auch auf Deutsch oder anderen Sprachen angeboten.







# ROUTE

## FJORDE DES FEUERLANDES

### PUNTA ARENAS // USHUAIA 4 NÄCHTE

M/V Stella Australis  
M/V Ventus Australis

#### Tag 1: Punta Arenas

Check-in zwischen 13:00 und 17:00 Uhr. Einschiffung um 18:00 Uhr.

#### Tag 2: Ainsworth-Bucht - Tucker-Inseln

Wir durchfahren den Admirantazgo-Sund und nähern uns dem Marinelli Gletscher in der Ainsworth-Bucht an. Hier lässt sich hervorragend erkennen, wie das Leben nach dem Rückzug der Eismassen wiederkehrt. Wir setzen unsere Fahrt zu den Tucker-Inseln fort, wo wir von Schlauchbooten aus Kolonien von Magellanpinguinen und Kormoranen beobachten. In den Monaten September und April wird diese Exkursion durch eine Wanderung in der Nähe eines Gletschers in der Brookes-Bucht ersetzt.

#### Tag 3: Pía-Gletscher - Allee der Gletscher

Auf einer Wanderung erreichen wir einen Aussichtspunkt, von dem aus man den Gletscher hervorragend beobachten kann. Nach dieser einzigartigen Erfahrung setzen wir unsere Fahrt mit der majestätischen „Allee der Gletscher“ fort.

#### Tag 4: Kap Hoorn - Wulaia-Bucht

Wir fahren durch den Murray-Kanal und die Nassau-Bucht, um - wenn es die Wetterverhältnisse gestatten - am Nationalpark Cabo de Hornos an Land zu gehen. Am Nachmittag erreichen wir die Wulaia-Bucht, einen historisch bedeutenden Ort. Hier befand sich eine der größten Siedlungen der Yamana-Indianer, die mit Kanus die Küsten befuhren. Charles Darwin ging hier 1833 an Land.


#### Tag 5: Ushuaia

Ankunft in Ushuaia, wichtigste argentinische Stadt auf Feuerland und gleichzeitig südlichste Stadt der Welt. Ausschiffung um 08:30 Uhr



**Jade Prove**

Expeditionsleiterin für deutsch- und englischsprachige Gäste.





# ROUTE

## ERLEBNIS PATAGONIEN

### USHUAIA // PUNTA ARENAS

4 NÄCHTE

M/V Ventus Australis

M/V Stella Australis

#### Tag 1: Ushuaia

Check-in zwischen 10:00 und 17:00 Uhr. Einschiffung um 18:00 Uhr.

#### Tag 2: Kap Hoorn - Wulaia Bucht

Wir fahren durch den Murray-Kanal und die Nassau-Bucht bis zum Nationalpark Cabo de Hornos, wo wir an Land gehen- wenn es die klimatischen Verhältnisse erlauben. Das mystische, 1616 entdeckte Kap Hoorn ist ein 425m hoher, fast senkrechter Felsabbruch. Am Nachmittag erreichen wir die Wulaia-Bucht. An dieser historischen Stätte befand sich eine der größten Siedlungen der Yamana-Indianer, die mit Kanus die Küsten befuhren. Wir wandern mitten durch den magellanischen Urwald mit seinen Lengua-, Coihue- und Canelo-Bäumen sowie zahlreichen Farnen zu einem Aussichtspunkt.

#### Tag 3: Pía Gletscher - Garibaldi Gletscher

Wir kreuzen auf dem nordöstlichen Hauptarm des Beagle-Kanals und fahren in die Pia-Bucht hinein, wo wir an Land gehen. Auf einem Ausflug gelangen wir bis zu einem Aussichtspunkt, von dem aus man hervorragend den gleichnamigen Gletscher beobachten kann. Am Nachmittag fahren wir in den Garibaldi-Fjord an der Südküste des Feuerlandes ein, wo wir bei einer Exkursion den kalten Regenwald Patagoniens erkunden und durch das Innere des Waldes hinauf bis zum Fuß eines Wasserfalls glazialen Ursprungs wandern.

#### Tag 4: Agostini Sund - Águila Gletscher - Cónдор Gletscher

Am Morgen fahren wir durch den Cockburn-Kanal, um in den Agostini- Sund zu gelangen, von wo wir die Gletscher sehen können, die vom Zentrum der Darwin-Kordillere entspringen. Während des Vormittags gehen wir in Zodiacs von Bord für einen einfachen Spaziergang rund um eine Lagune, die sich durch das Abschmelzen des Águila Gletschers gebildet hat, bis wir dem Gletscher direkt gegenüber stehen. Am Nachmittag nähern wir uns in Zodiac Booten dem Cónдор Gletscher.



#### Tag 5: Magdalena Insel - Punta Arenas

Früh am Morgen gehen wir – wenn die Wetterverhältnisse es erlauben – auf der Insel Magdalena an Land. Die Insel mitten in der Magellanstraße war einst ein obligatorischer Versorgungshalt für Seefahrer und Entdecker. Hier lebt eine riesige Kolonie von Magellanpinguinen, die wir auf einem Spaziergang zu dem Leuchtturm, der heute den Schiffen den Weg durch die Magellanstraße weist, beobachten können. Ausschiffung um 11.30 in Punta Arenas.



**Auguste Sander**

Expeditionsleiterin für deutsch- und englischsprachige Gäste.



WILLKOMMEN AM ENDE DER WELT .....


# 500 JAHRE MAGELLANSTRASSE

2020: Feier des 500. Jahrestages der Entdeckung der Magellanstraße.

Diese unverwechselbare Meerenge im Herzen der chilenischen Fjorde verdankt ihren Namen dem portugiesischen Entdecker Ferdinand de Magellan, der als erster die 564 km lange natürliche Verbindung zwischen Atlantik und Pazifik entdeckt hat. Dieses Labyrinth aus Kanälen, kleinen Inseln und Fjorden war bereits zu dieser Zeit bekannt, wurde aber für undurchdringlich gehalten, bis Magellan und seine Flotte am 1. November 1520 erfolgreich eine Route durch die Meerenge fanden und auf die andere Seite steuerten.

Heute sind die Australis-Fahrten durch die Magellanstraße weniger für die Gefahr, und vielmehr für die unberührten Landschaften, Gletscher sowie für die Tierwelt wie die nach dem Entdecker benannten Magellan-Pinguine auf den Tucker-Inseln und der Isla Magdalena bekannt.





## THEMATISCHE ABFAHRTEN

# EXKLUSIVE FOTOGRAFIE

Wir bieten Ihnen die Möglichkeit, an ausgewählten Sonderabfahrten an exklusiven Fotoworkshops der preisgekrönten Fotografen Nori Jemil teilzunehmen, während Sie eine unvergessliche Reise durch die Fjorde Patagoniens genießen.

Auf diesen thematischen Reisen wird Nori Sie während der Exkursionen begleiten, um die besten Momente festzuhalten und Seminare an Bord halten, um Ihnen im Detail zu erklären, wie Sie das Beste aus Ihrer Kamera herausholen, richtig mit Linsen und Licht umgehen, richtig belichten, und die besten Tricks um im manuellen Modus zu fotografieren. Ein idealer Kontext um zu lernen, wie Sie die Schönheit Patagoniens auf einzigartigen Fotos einfangen können.



STELLA AUSTRALIS

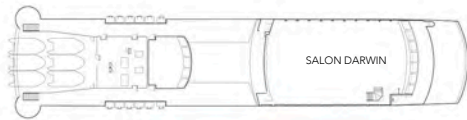


VENTUS AUSTRALIS

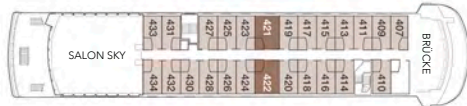
KOMFORT & GASTFREUNDLICHKEIT

# AN BORD DER AUSTRALIS SCHIFFE



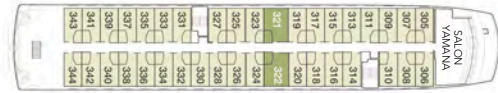


DARWIN



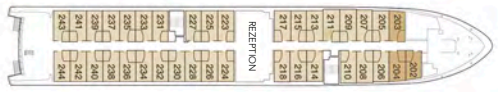
CABO DE HORNOS

- AAA
- AAA Sup



TIERRA DEL FUEGO

- AA
- AA Sup



MAGELLAN

- A
- B



PATAGONIA

## STELLA AUSTRALIS

Das Expeditionsschiff Stella Australis wurde speziell gebaut, um durch die Fjorde Patagoniens zu navigieren. An Bord ist die Gestaltung in jeder der 100 Kabinen nüchtern und elegant, alle Kabinen sind Außenkabinen. Die Gemeinschaftsräume wie die Lounges und das offene Deck sind geräumig und bieten eine spektakuläre Aussicht.

Baujahr: 2010

Anzahl der Kabinen: 100

Kapazität: 210 Passagiere



## VENTUS AUSTRALIS

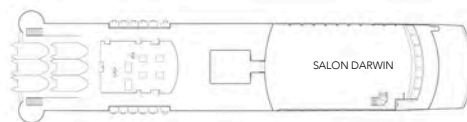
Auch unsere neue Ventus Australis wurde entwickelt, um die engsten Kanäle Patagoniens zu erforschen, in die sich kein anderes Unternehmen wagt.

Die Ventus ist elegant ausgestattet, mit großen Gemeinschaftsräumen, in denen man sich entspannen und die spektakuläre Aussicht genießen kann.

Baujahr: 2017

Anzahl der Kabinen: 100

Kapazität: 210 Passagiere

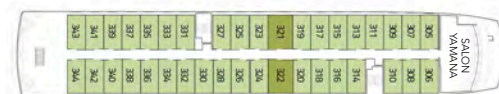


DARWIN



CABO DE HORNOS

- AAA
- AAA Sup



TIERRA DEL FUEGO

- AA
- AA Sup



MAGELLAN

- A
- B



PATAGONIA





ÜBER UNS...

# AUSTRALIS

Australis ist ein chilenisches Unternehmen und bietet seit 1990 Expeditions-Kreuzfahrten durch die Fjorde des Feuerlandes auf 4-nächtigen Abenteuern an. Mit unserem Hauptsitz in Santiago de Chile und unserem europäischen Sitz in Barcelona sind wir international tätig.

Wir freuen uns, von Ihnen zu hören!





**Daniela Hesshaus**  
 Market Manager  
 daniela@australis.com  
 +34 93 4970484  
 Skype : dh\_australis



**Magaly Aliaga**  
 Business and sales development  
 magaly@australis.com  
 +49 (0) 6465 5742417  
 Skype : magaly.aliaga.office

KONTAKT EUROPA //  
 +34 934 970 484  
 europe@australis.com  
 www.australis.com



Design by www.lencrenoire.com  
 Credits : Australis - Saul Santos Diaz  
 Nori Jemil - Beppe Calgaro - Fotolia®